

Pressefotos **„Deutschlands Küsten“**

Hinweise zum Copyright:

Pro Printobjekt dürfen maximal 3 Fotos verwendet werden. Diese Verwendung ist ausschließlich zur Ankündigung und/oder im Rahmen der Bewerbung der Serie „Deutschlands Küsten“ erlaubt. Weitere Freigaben nur nach schriftlicher Genehmigung durch Vidicom Media.

Allgemein




Bild 1:

Fast zehn Meter schiebt sich die Küste an der Nordspitze des Darßer Orts weiter in die Ostsee hinein - der Blick aus dem Helikopter zeigt die Wasserkante.

© Vidicom / Foto: Peter Bardehle



Bild 2:

Die ostfriesische Insel Lütje Hörn, etwa vier Kilometer südöstlich von Borkum gelegen

© Vidicom / Foto: Peter Bardehle



Bild 3:

Die letzte Eiszeit hat am Darß eine bizarr anmutenden Boddenlandschaft hinterlassen - der größte Brackwasserraum der Erde.

© Vidicom / Foto: Peter Bardehle



Bild 4:
Das größte Containerterminal Deutschlands befindet sich in Bremerhaven.

© Vidicom / Foto: Peter Bardehle



Bild 5:
Auf dem Weg nach Cuxhaven wächst die Elbe bis auf 18 Kilometer Breite an.

© Vidicom / Foto: Christian Irrgang



Bild 6:
Sonnenuntergang

© Vidicom / Foto: Jonny Müller-Goldenstedt




Bild 7:
Die "Lange Anna" ist das Wahrzeichen Helgoland. Dicht an dicht drängen sich auf dem 47 Meter langen Buntsandstein die Seevögel.

© Vidicom / Foto: Peter Bardehle



Bild 8:
Die "Hanse Sail" in Rostock ist mit über 250 Schiffen und einer Million Besucher die größte maritime Veranstaltung in Mecklenburg-Vorpommern.

© Vidicom / Foto: Christian Irrgang



Bild 9:
Die Kieler Woche ist das größte Segelsportereignis der Welt.

© Vidicom / Foto: Christian Irrgang



Bild 10:
Da, wo die Frachter in die Elbmündung einfahren, findet jedes Jahr im Juli das wohl dreckigste Pferderennen der Welt statt. Beim Duhner Wattrennen kämpfen sich mehr als 150 Galopper und Traber durch das trocken gefallene Watt.

© Vidicom / Foto: Christian Irrgang



Bild 11:
Galopper beim Duhner Wattrennen

© Vidicom / Foto: Thomas Hegenbart



Bild 12:
Der Leuchtturm Westerhever mit seinen zwei Häusern ist das meist fotografierte Schiffsleitfeuer an der deutschen Küste.

© Vidicom / Foto: Jonny Müller-Goldenstedt



Bild 13:
Sie halten Wache auf Süderoog, der hintersten der Halligen - letzter Außenposten im Schleswig-Holsteinischen Wattenmeer.

© Vidicom / Foto: Jonny Müller-Goldenstedt



Bild 14:
Seit dem in den 1980er eingesetzten Strukturwandel wird an der Nordseeküste in vielen Regionen mit Windkraft anstatt Landwirtschaft Geld verdient.

© Vidicom / Foto: Jonny Müller-Goldenstedt



Bild 15:
Riesige Bauernhöfe zeugen noch heute vom einstigen Reichtum der Bauern auf dem Festland. Aber auch der berühmteste von ihnen, der Rote Haubarg, ist längst nicht mehr rentabel.

© Vidicom / Foto: Heike Ollertz



Bild 16:
Im Süden der Insel Sylt streckt sich der Leuchtturm Hörnum 34 Meter in die Höhe.

© Vidicom / Foto: Peter Bardehle



Bild 17:
Die schnellen Zeesboote haben schon vor Hunderten von Jahren auf dem Bodden gefischt, heute dienen sie eher dem Freizeitvergnügen. Benannt sind sie nach der Zeese, dem am Heck angebrachten Treibnetz.

© Vidicom / Foto: Peter Bardehle




Bild 18:
Zu Herbstbeginn sammeln sich bis zu 70.000 Kraniche im Vogelschutzgebiet Groß Mohrdorf. Hier füttern sie sich Kraft an für den Weiterflug nach Norden.

© Vidicom / Foto: Marko Garcia



Bild 19:
Sylt verzeichnet bei knapp 30.000 Einwohnern über 75.000 Gästebetten und fast 800.000 Gäste im Jahr.

© Vidicom / Foto: Thomas Hegenbart



Bild 20:
Das Watt vor Norddeich kennt er wie seine Westentasche: Seit 16 Jahren ist Kurt Knittel, 70, als Wattführer tätig. In der Folge Nordsee 1/5 nimmt er uns mit auf Tour durch Priele und Schlick. Seit Juni 2009 gehört das Wattenmeergebiet zum Weltnaturerbe der UNESCO.

© Vidicom / Foto: Marko Garcia



Bild 21:
Die jungen Bewohner der WG am Leuchtturm Westerhever verbringen hier ein ganzes Jahr als ehrenamtliche Naturschützer. In Folge Nordsee 4/5 sammeln wir mit Lisa und ihren Freunden biologische Messdaten im Westerheversand.

© Vidicom / Foto: Jonny Müller-Goldenstedt



Bild 22:
Seit 20 Jahren lebt Gudrun Matthiesen auf der Hallig Süderoog, dem letzten Außenposten im Schleswig-Holsteinischen Wattenmeer. Während der Herbststürme bieten die Warften Schutz für das Ehepaar und die rund hundert Hühner, Gänser, Schafe, Rinder und Pferde.

© Vidicom / Foto: Jonny Müller-Goldenstedt



Bild 23:
Vier Familien leben auf den Warften der Hallig Nordstrandischmoor. Bis zur siebten Klasse erhalten die Kinder hier auch Unterricht. Die Geschwister Ann-Kathrin, Henrik und Erik sind zurzeit die einzigen drei Schüler auf der Hallig.

© Vidicom / Foto: Jonny Müller-Goldenstedt



Bild 24:

Hermann Albers ist einer der Vorreiter der Windenergie an der norddeutschen Küste und traute sich frühzeitig zu investieren. 13 Mühlen stehen mittlerweile im Simonsberger Koog - wir klettern hoch in Folge Nordsee 4/5.

© Vidicom / Foto: Christian Irrgang



Bild 25:

Von ihren Großmüttern haben sie sie geerbt, mit vollem Silber gingen sie zum ersten Mal zu ihrer Konfirmation. Die Trachtenfrauen auf Föhr halten die Erinnerungen lebendig. Ihre Kleider erzählen uns in Folge Nordsee 5/5 von den Zeiten des Walfangs.

© Vidicom / Foto: Jonny Müller-Goldenstedt



Bild 26:

Bine Pöhner ist die Austernprinzessin von Sylt. Drei Jahre lange pflegen sie und ihre Mitarbeiter die Meeresfrüchte auf ihren Bänken im Rhythmus der Tide, bevor sie geerntet werden. Von der hervorragenden Wasserqualität in der Blidselbucht überzeugen wir uns in Folge Nordsee 5/5.

© Vidicom / Foto: Jonny Müller-Goldenstedt



Bild 27:

Seit 60 Jahren fertigt ihre Familie Sylter Strandkörbe von Hand. Svenja Trautmann sucht die Stoffe aus, mit denen auch die flippigsten Kundenwünsche in Erfüllung gehen. In Folge Nordsee 5/5 folgen wir ihr ins Materiallager und in ihrer Freizeit auf den Katamaran.

© Vidicom / Foto: Peter Bardehle



Bild 28:
Das Salzhaff bei Rerik hat sich aufgrund der guten Windbedingungen zu einem beliebten Spot für Kiter entwickelt. Mit dem zweifachen Vize-Weltmeister Henning Nockel stürzen wir uns in Folge Ostsee 3/5 in die Gischt.

© Vidicom / Foto: Marko Garcia



Bild 29:
Nachts um eins löst er zusammen mit seinem Sohn die Leinen seines Kutters, sieben Tage die Woche. Seit über 50 Jahren fängt und verkauft Wolfgang Scheller Fisch. Wir holen mit ihm die Netze ein in Folge Ostsee 3/5.

© Vidicom / Foto: Marko Garcia

Making-Of "Deutschlands Küsten"



Bild 30:
In 120 Drehtagen dokumentierte die Vidicom-Crew das Leben an deutschen Küsten. Immer mit dabei: der Leichtkran, um den sanften Schwung der Cineflex-Luftaufnahmen auch am Boden fortzuführen.

© Vidicom / Foto: Marko Garcia



Bild 31:
Sandbank voraus: Mangelnde Wathosen waren kein Hindernis für die Kameramänner von Deutschlands Küsten.

© Vidicom / Foto: Marko Garcia



Vidicom Media GmbH & Co KG · Geffckenstr. 15 · 20249 Hamburg · Tel +49-40 600 88480 FAX +49-40 600 884898 · www.vidicom-tv.com



Bild 32:

An 10 Drehtagen kamen Helikopter und die an der Nase des Vogels montierte Cineflex-Kamera zum Einsatz.

© Vidicom / Foto: Peter Bardehle